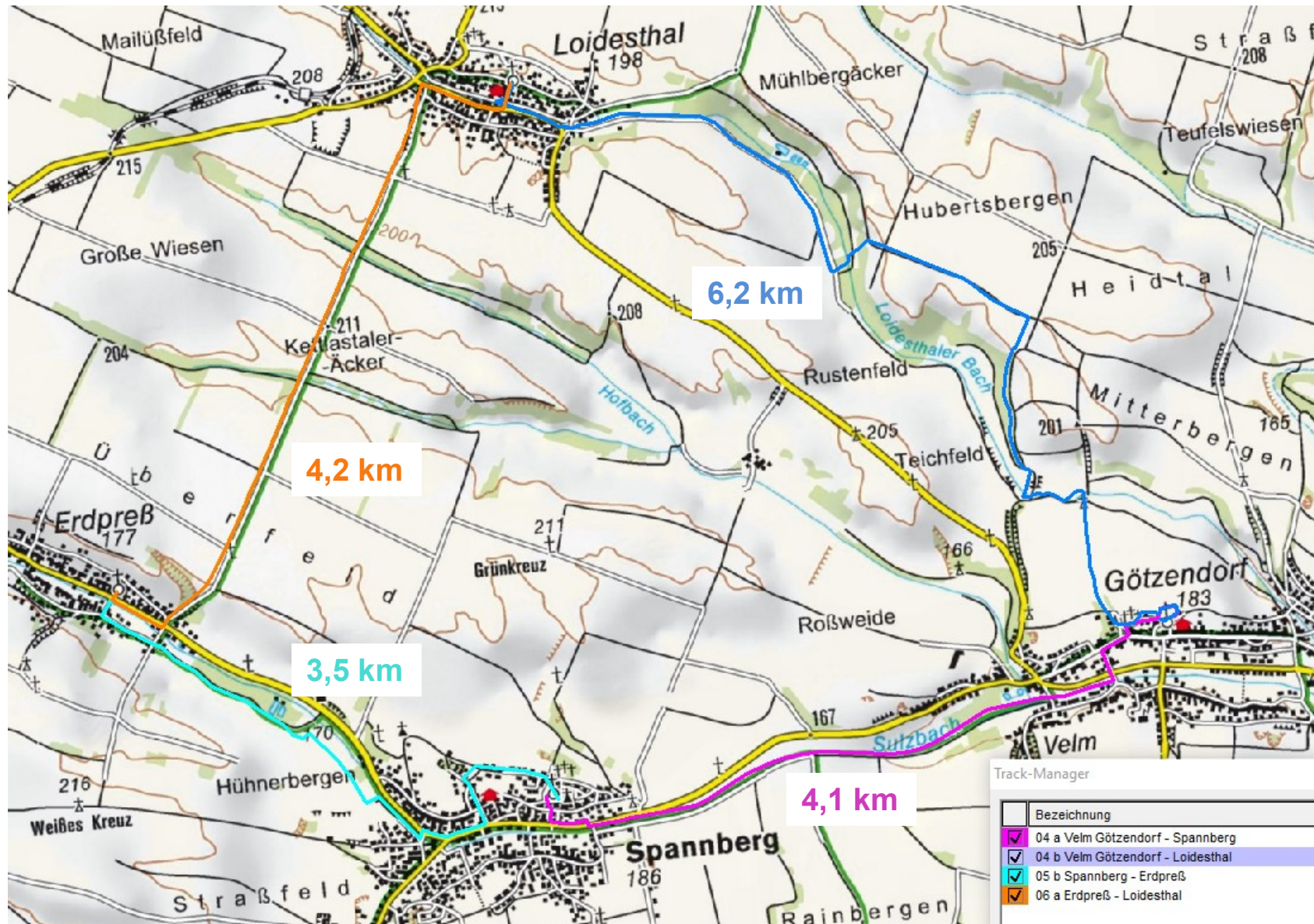




Franziskusweg Weinviertel - Teilstrecke (Etappe 4)

Runde 3 (m) - **Erwarten (Vertrauen)**

Kategorie: 'Mittlere Distanz': 18 km






Franziskusweg Weinviertel - Teilstrecke (Etappe 4)

Thema: Erwarten (Vertrauen)

Kategorie: 'Mittlere Distanz': 18 km

Franziskusweg Weinviertel - Planungshilfe								
<p>Tipp: (Schnupper)Wandern am Franziskusweg Weinviertel (Schnupper)Wandern ist am Franziskusweg Weinviertel überall möglich. Die kürzeste Variante ist von einem Ort zum anderen - und bei Bedarf auch wieder retour --></p> <p>ein entsprechender, erster Frage-Impuls, passend zum Weg - auch für/an Kids - könnte zB. sein: Was habe ich dabei erlebt? Wie wirkt für mich die Gegenrichtung? Welche Wegrichtung gefällt mir (bzw. zu welcher Tageszeit) besser? Welche Besonderheiten habe ich dabei entdeckt (was war in der einen Wegrichtung besser erkennbar/schöner)?</p>								
*) aktuelle Info s. d. Link 'Weinviertel-Stunde'								
Einstufung + Name der Runde + Orte/Wegstrecke in einer Richtung	km (rd.)	START ab (in alph. Reihenfolge [je Route]): Start-Ort	Anreise öffentlich Pkw / Parkmöglichkeit zum / am Start-Ort		Bewirtung / Gasthaus *)	Einkaufsmöglichkeit *)	Übernachtung *) Hotel/Gasthof Privatzimmer	
					bezogen auf den Start-Ort			
'Mittlere' 3 - Erwarten (Vertrauen)								
Velm Götzendorf - Loidesthal	6,2	Erdpreß, oder	Bus	Ja / zB. nahe Kirche/Ortszentrum	---	---	---	---
Loidesthal - Erdpreß	4,2	Loidesthal, oder	Bus	Ja / zB. Kirche, GH, Ortszentrum, Quartier	---	---	Gh Kraft	---
Erdpreß - Spannberg	3,5	Spannberg, oder	Bus	Ja / zB. Kirche, GH, Ortszentrum, Quartier	Gemeindegasthaus	ja	---	ja
Spannberg - Velm Götzendorf	4,1	Velm Götzendorf	Bus	Ja / zB. Kirche, GH, Ortszentrum	Gasthaus	ja	---	---
	18							
					+ in den Orten: Buschenschänke lokal + saisonal			

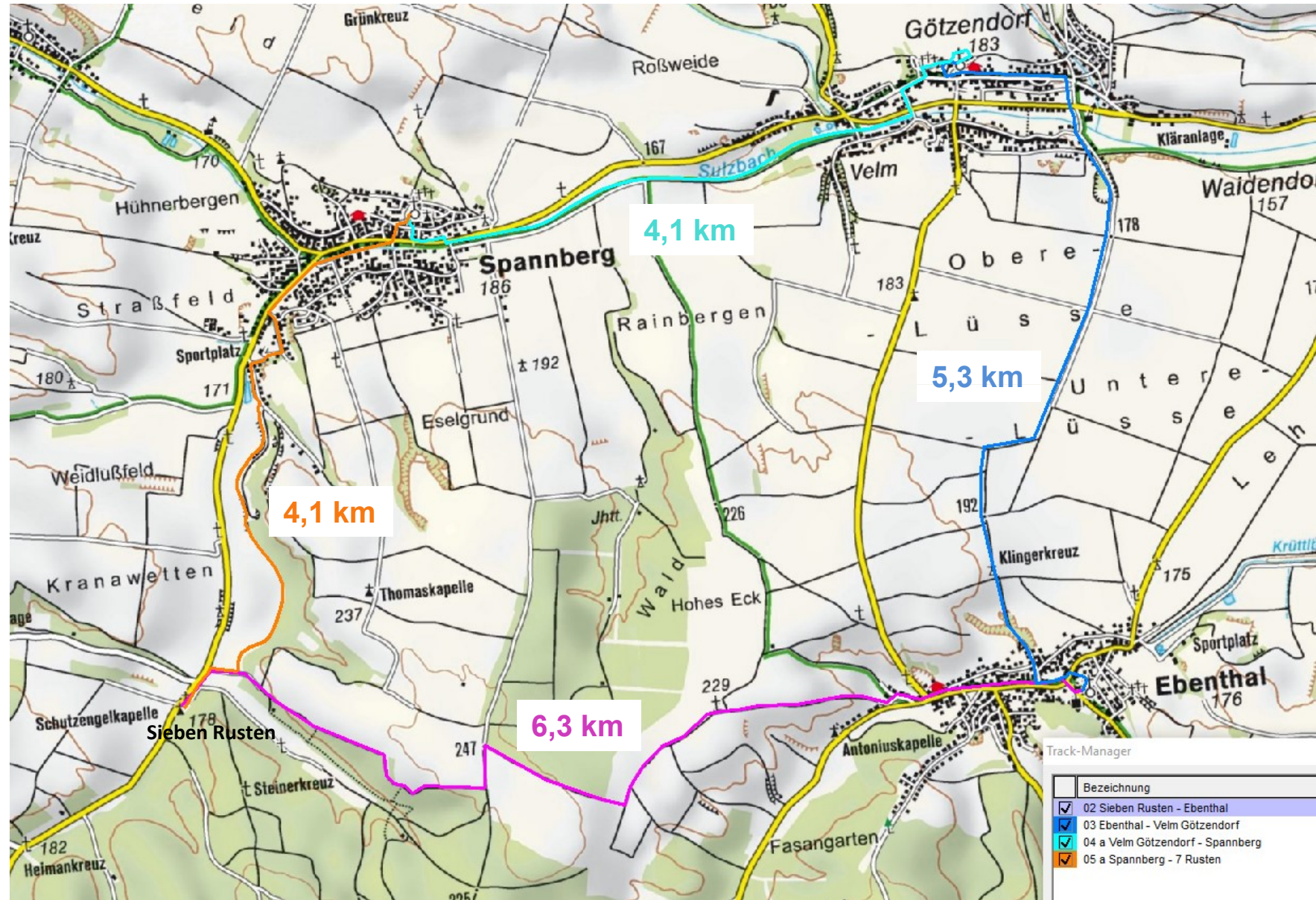




Franziskusweg Weinviertel - Teilstrecke (Etappe 5)

Runde 4 (m) - Erleben

Kategorie: 'Mittlere Distanz': 19,8 km





Franziskusweg Weinviertel - Teilstrecke (Etappe 5)

Thema: **Erleben**

Kategorie: 'Mittlere Distanz': 19,8 km

Franziskusweg Weinviertel - Planungshilfe								
<p>Tipp: (Schnupper)Wandern am Franziskusweg Weinviertel (Schnupper)Wandern ist am Franziskusweg Weinviertel überall möglich. Die kürzeste Variante ist von einem Ort zum anderen - und bei Bedarf auch wieder retour --></p> <p>ein entsprechender, erster Frage-Impuls, passend zum Weg - auch für/an Kids - könnte zB. sein: Was habe ich dabei erlebt? Wie wirkt für mich die Gegenrichtung? Welche Wegrichtung gefällt mir (bzw. zu welcher Tageszeit) besser? Welche Besonderheiten habe ich dabei entdeckt (was war in der einen Wegrichtung besser erkennbar/schöner)?</p>								
*) aktuelle Info s. d. Link 'Weinviertel-Stunde'								
Einstufung + Name der Runde + Orte/Wegstrecke in einer Richtung	km (rd.)	START ab	Anreise		Bewirtung / Gasthaus *)	Einkaufsmöglichkeit *)	Übernachtung *)	
		(in alph. Reihenfolge [je Route]):	öffentlich	PKW / Parkmöglichkeit			Hotel/Gasthof	Privatzimmer
		Start-Ort	zum / am Start-Ort		bezogen auf den Start-Ort			
'Mittlere' 4 - Erleben								
Spannberg - Sieben Rusten	4,1	Ebenthal, oder	Bus	Ja / zB. Kirche, GH, Ortszentrum	Gasthaus, Cafe	ja	---	ja
Sieben Rusten - Ebenthal	6,3	Spannberg, oder	Bus	Ja / zB. Kirche, GH, Ortszentrum, Quartier	Gemeindegasthaus	ja	---	ja
Ebenthal - Velm Götzendorf	5,3	Velm Götzendorf	Bus	Ja / zB. Kirche, GH, Ortszentrum	Gasthaus	ja	---	---
Velm Götzendorf - Spannberg	4,1	(oder Sieben Rusten)	---	kurzfristig -> (Privat)Nebenstraße	---	---	---	---
	19,8				+ in den Orten: Buschenschänke lokal + saisonal			

Hinweise: Jeweils aktuelle Details zu v.a. Nächtigungsplanung, Gasthäusern ... siehe bitte die jeweilige Homepage und Direktkontakt, oder über **Weinviertel Tourismus GmbH**

www.weinviertel.at/a-franziskusweg-weinviertel

oder

www.weinviertel.at/kontakt

0043 2552 3515

Für eine umweltfreundliche Anreise mit öffentlichen Verkehrsmitteln empfehlen wir die Beachtung des jeweils aktuellen VOR Fahrplanes: www.vor.at/fahrplan





Franziskusweg Weinviertel - Teil Weinv. Hügelland-Route

Thema: Gnade

92,1 km (ohne Verbindungswege)

