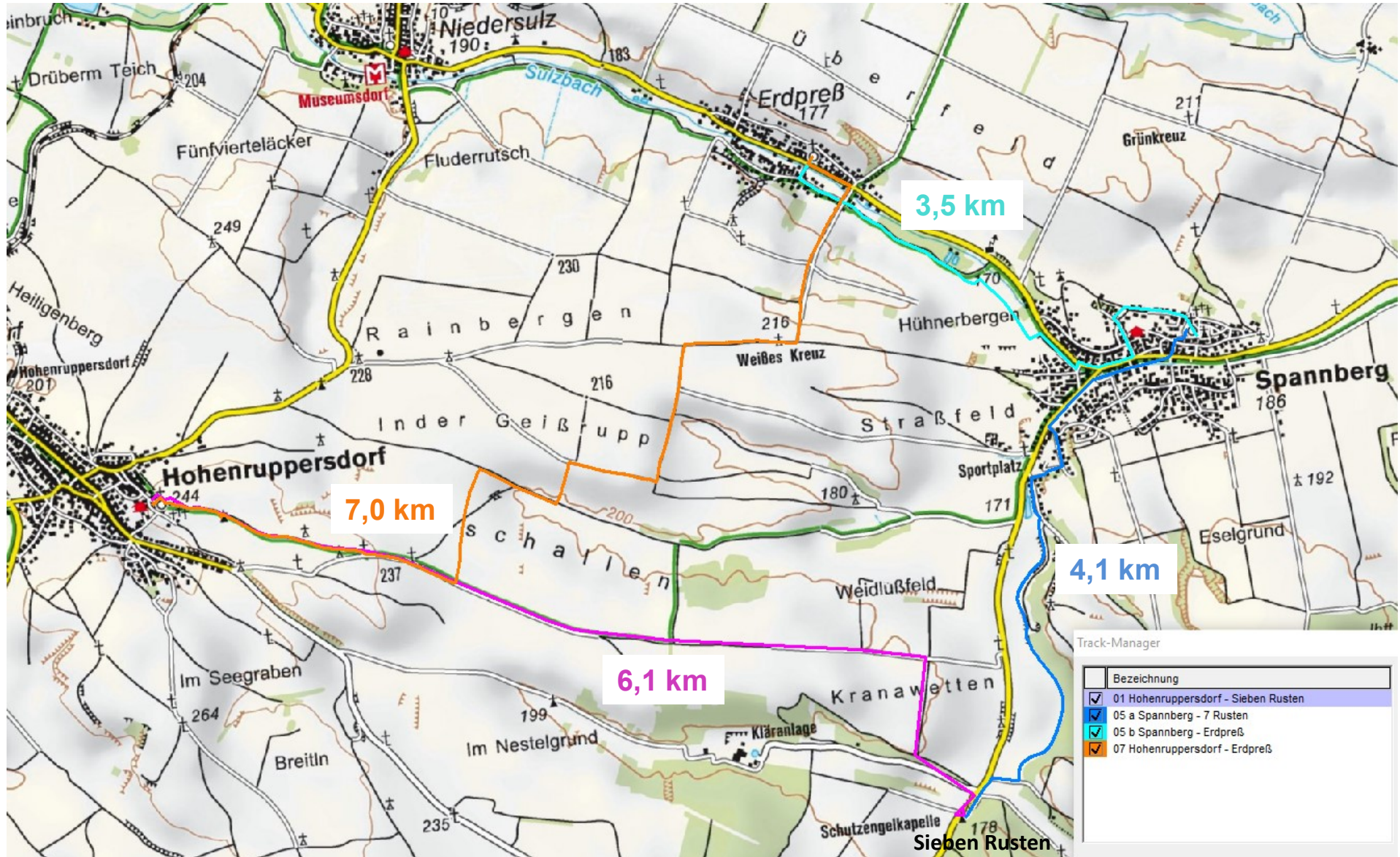




# Franziskusweg Weinviertel - Teilstrecke (Etappe 6)

Runde 1 (m) - **Hoffen**

Kategorie: 'Mittlere Distanz' 20,7 km / (ohne Hohenruppersdorf = 16,7 km)





# Franziskusweg Weinviertel - Teilstrecke (Etappe 6)

Thema: **Hoffen**

Kategorie: 'Mittlere Distanz' 20,7 km / (ohne Hohenruppersdorf = 16,7 km)

Franziskusweg Weinviertel - Planungshilfe							
<p><b>Tipp: (Schnupper)Wandern am Franziskusweg Weinviertel</b>            (Schnupper)Wandern ist am Franziskusweg Weinviertel überall möglich. Die kürzeste Variante ist von einem Ort zum anderen - und bei Bedarf auch wieder retour --&gt;</p> <p>ein entsprechender, erster Frage-Impuls, passend zum Weg - auch für/an Kids - könnte zB. sein:  <b>Was habe ich dabei erlebt?</b>  <b>Wie wirkt für mich die Gegenrichtung?</b>  <b>Welche Wegrichtung gefällt mir (bzw. zu welcher Tageszeit) besser?</b>  <b>Welche Besonderheiten habe ich dabei entdeckt (was war in der einen Wegrichtung besser erkennbar/schöner)?</b></p>							
*) aktuelle Info s. d. Link 'Weinviertel-Stunde'							
Einstufung + Name der Runde + Orte/Wegstrecke in einer Richtung	km (rd.)	START ab (in alph. Reihenfolge [je Route]): Start-Ort	öffentlich	Anreise Pkw / Parkmöglichkeit zum / am Start-Ort	Bewirtung / Gasthaus *)	Einkaufsmöglichkeit *)	Übernachtung *) Hotel/Gasthof Privatzimmer
					bezogen auf den Start-Ort		
<b>'Mittlere' 1 - Hoffen</b>							
Hohenruppersdorf - Sieben Rusten	6,1	Erdpreß, oder	Bus	Ja / zB. nahe Kirche/Ortszentrum	---	---	---
Sieben Rusten - Spannberg	4,1	Hohenruppersdorf, oder	Bus	Ja / zB. Kirche, GH, Ortszentrum, Quartier	Gemeindegasthaus	ja	ja
Spannberg - Erdpreß	3,5	Spannberg	Bus	Ja / zB. Kirche, GH, Ortszentrum, Quartier	Gemeindegasthaus	ja	ja
Erdpreß - Hohenruppersdorf	7	(oder Sieben Rusten)	---	kurzfristig -> (Privat)Nebenstraße	---	---	---
	<b>20,7</b>						
	verkürzt						
	<b>16,7</b>	--> ohne Hohenruppersdorf	siehe oben				
					+ in den Orten: Buschenschänke lokal + saisonal		

**Hinweise:** Jeweils aktuelle Details zu v.a. Nächtigungsplanung, Gasthäusern ... siehe bitte die jeweilige Homepage und Direktkontakt, oder über **Weinviertel Tourismus GmbH**

[www.weinviertel.at/a-franziskusweg-weinviertel](http://www.weinviertel.at/a-franziskusweg-weinviertel)

oder

[www.weinviertel.at/kontakt](http://www.weinviertel.at/kontakt)

0043 2552 3515

Für eine umweltfreundliche Anreise mit öffentlichen Verkehrsmitteln empfehlen wir die Beachtung des jeweils aktuellen VOR Fahrplanes: [www.vor.at/fahrplan](http://www.vor.at/fahrplan)

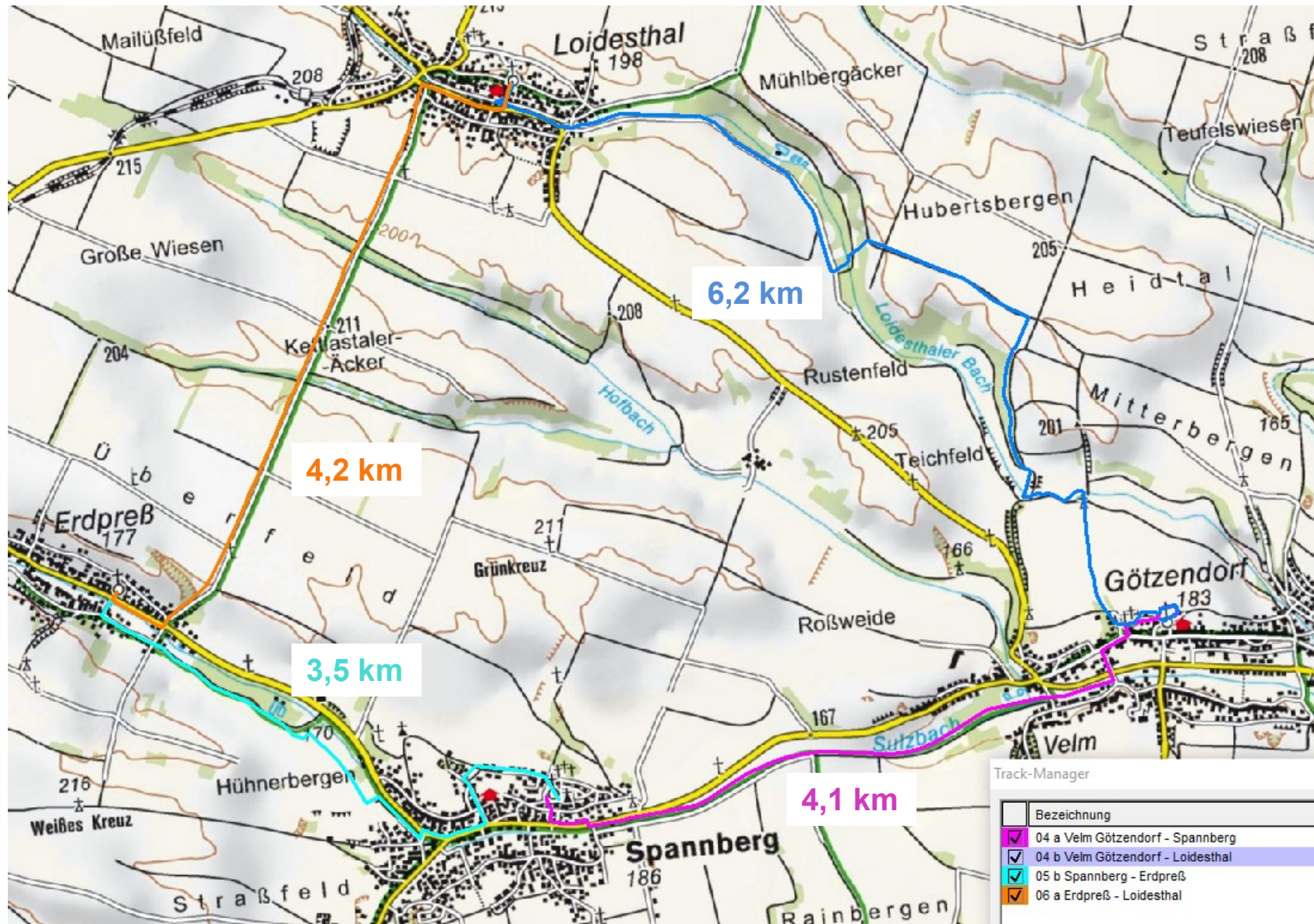




# Franziskusweg Weinviertel - Teilstrecke (Etappe 4)

Runde 3 (m) - **Erwarten (Vertrauen)**

Kategorie: 'Mittlere Distanz': 18 km






# Franziskusweg Weinviertel - Teilstrecke (Etappe 4)

## Thema: Erwarten (Vertrauen)

Kategorie: 'Mittlere Distanz': 18 km

Franziskusweg Weinviertel - Planungshilfe								
<p><b>Tipp: (Schnupper)Wandern am Franziskusweg Weinviertel</b>            (Schnupper)Wandern ist am Franziskusweg Weinviertel überall möglich. Die kürzeste Variante ist von einem Ort zum anderen - und bei Bedarf auch wieder retour --&gt;</p> <p>ein entsprechender, erster Frage-Impuls, passend zum Weg - auch für/an Kids - könnte zB. sein:  <b>Was habe ich dabei erlebt?</b>  <b>Wie wirkt für mich die Gegenrichtung?</b>  <b>Welche Wegrichtung gefällt mir (bzw. zu welcher Tageszeit) besser?</b>  <b>Welche Besonderheiten habe ich dabei entdeckt (was war in der einen Wegrichtung besser erkennbar/schöner)?</b></p>								
*) aktuelle Info s. d. Link 'Weinviertel-Stunde'								
Einstufung + Name der Runde + Orte/Wegstrecke in einer Richtung	km (rd.)	START ab (in alph. Reihenfolge [je Route]): Start-Ort	Anreise öffentlich Pkw / Parkmöglichkeit zum / am Start-Ort		Bewirtung / Gasthaus *)	Einkaufsmöglichkeit *)	Übernachtung *) Hotel/Gasthof Privatzimmer	
					bezogen auf den Start-Ort			
<b>'Mittlere' 3 - Erwarten (Vertrauen)</b>								
Velm Götzendorf - Loidesthal	6,2	<b>Erdpreß, oder</b>	Bus	Ja / zB. nahe Kirche/Ortszentrum	---	---	---	---
Loidesthal - Erdpreß	4,2	<b>Loidesthal, oder</b>	Bus	Ja / zB. Kirche, GH, Ortszentrum, Quartier	---	---	Gh Kraft	---
Erdpreß - Spannberg	3,5	<b>Spannberg, oder</b>	Bus	Ja / zB. Kirche, GH, Ortszentrum, Quartier	Gemeindegasthaus	ja	---	ja
Spannberg - Velm Götzendorf	4,1	<b>Velm Götzendorf</b>	Bus	Ja / zB. Kirche, GH, Ortszentrum	Gasthaus	ja	---	---
	<b>18</b>							
					+ in den Orten: Buschenschänke lokal + saisonal			

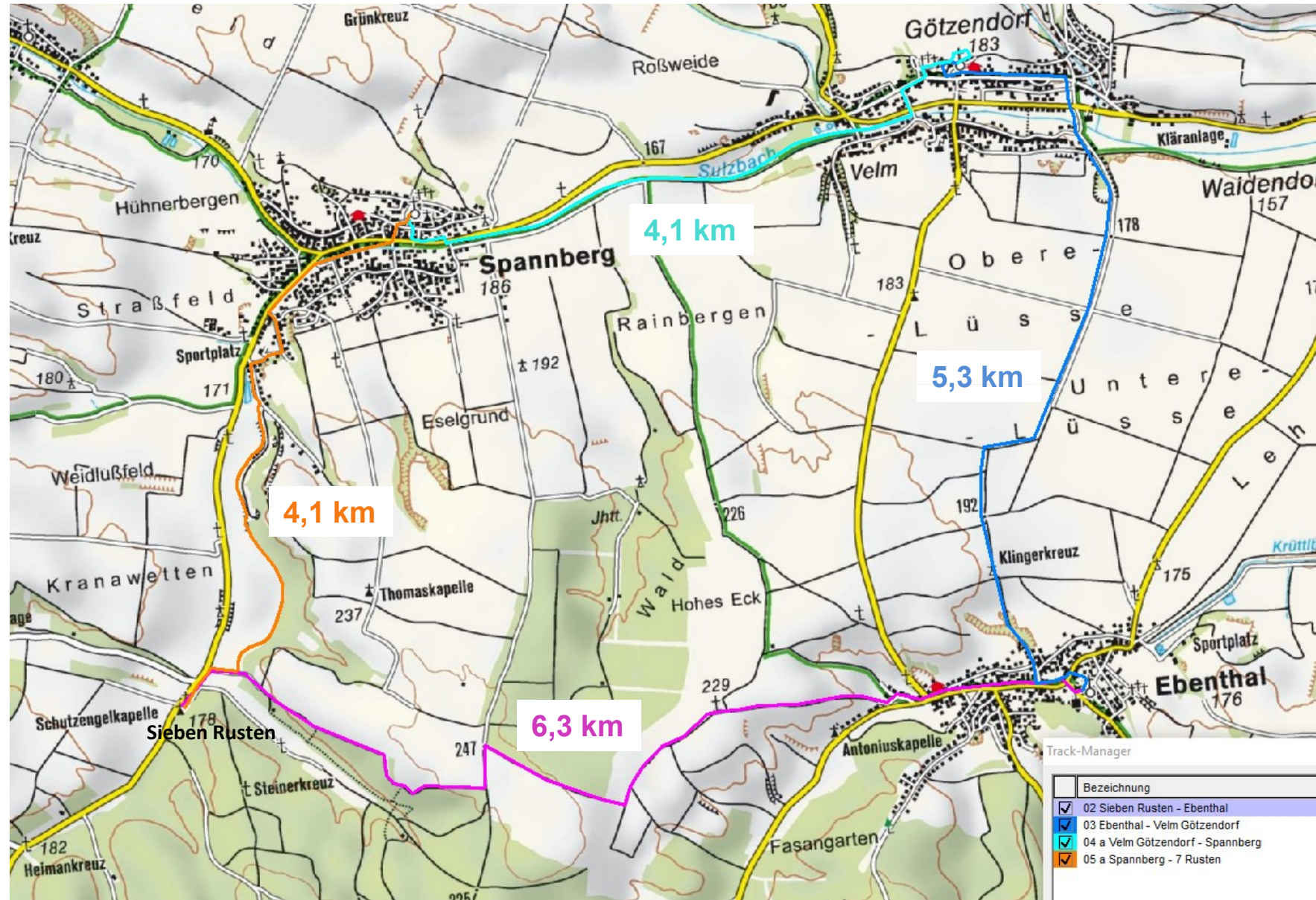




# Franziskusweg Weinviertel - Teilstrecke (Etappe 5)

Runde 4 (m) - Erleben

Kategorie: 'Mittlere Distanz': 19,8 km





# Franziskusweg Weinviertel - Teilstrecke (Etappe 5)

Thema: **Erleben**

Kategorie: 'Mittlere Distanz': 19,8 km

Franziskusweg Weinviertel - Planungshilfe								
<p><b>Tipp: (Schnupper)Wandern am Franziskusweg Weinviertel</b>            (Schnupper)Wandern ist am Franziskusweg Weinviertel überall möglich. Die kürzeste Variante ist von einem Ort zum anderen - und bei Bedarf auch wieder retour --&gt;</p> <p>ein entsprechender, erster Frage-Impuls, passend zum Weg - auch für/an Kids - könnte zB. sein:  <b>Was habe ich dabei erlebt?</b>  <b>Wie wirkt für mich die Gegenrichtung?</b>  <b>Welche Wegrichtung gefällt mir (bzw. zu welcher Tageszeit) besser?</b>  <b>Welche Besonderheiten habe ich dabei entdeckt (was war in der einen Wegrichtung besser erkennbar/schöner)?</b></p>								
*) aktuelle Info s. d. Link 'Weinviertel-Stunde'								
Einstufung + Name der Runde + Orte/Wegstrecke in einer Richtung	km (rd.)	START ab	Anreise		Bewirtung / Gasthaus *)	Einkaufsmöglichkeit *)	Übernachtung *)	
		(in alph. Reihenfolge [je Route]):	öffentlich	Pkw / Parkmöglichkeit			Hotel/Gasthof	Privatzimmer
		Start-Ort	zum / am Start-Ort		bezogen auf den Start-Ort			
<b>'Mittlere' 4 - Erleben</b>								
Spannberg - Sieben Rusten	4,1	Ebenthal, oder	Bus	Ja / zB. Kirche, GH, Ortszentrum	Gasthaus, Cafe	ja	---	ja
Sieben Rusten - Ebenthal	6,3	Spannberg, oder	Bus	Ja / zB. Kirche, GH, Ortszentrum, Quartier	Gemeindegasthaus	ja	---	ja
Ebenthal - Velm Götzendorf	5,3	Velm Götzendorf	Bus	Ja / zB. Kirche, GH, Ortszentrum	Gasthaus	ja	---	---
Velm Götzendorf - Spannberg	4,1	(oder Sieben Rusten)	---	kurzfristig -> (Privat)Nebenstraße	---	---	---	---
	<b>19,8</b>				+ in den Orten: Buschenschänke lokal + saisonal			

**Hinweise:** Jeweils aktuelle Details zu v.a. Nächtigungsplanung, Gasthäusern ... siehe bitte die jeweilige Homepage und Direktkontakt, oder über **Weinviertel Tourismus GmbH**

[www.weinviertel.at/a-franziskusweg-weinviertel](http://www.weinviertel.at/a-franziskusweg-weinviertel)

oder

[www.weinviertel.at/kontakt](http://www.weinviertel.at/kontakt)

0043 2552 3515

Für eine umweltfreundliche Anreise mit öffentlichen Verkehrsmitteln empfehlen wir die Beachtung des jeweils aktuellen VOR Fahrplanes: [www.vor.at/fahrplan](http://www.vor.at/fahrplan)





# Franziskusweg Weinviertel - Teil Weinv. Hügelland-Route

Thema: **Gnade**

92,1 km (ohne Verbindungswege)

