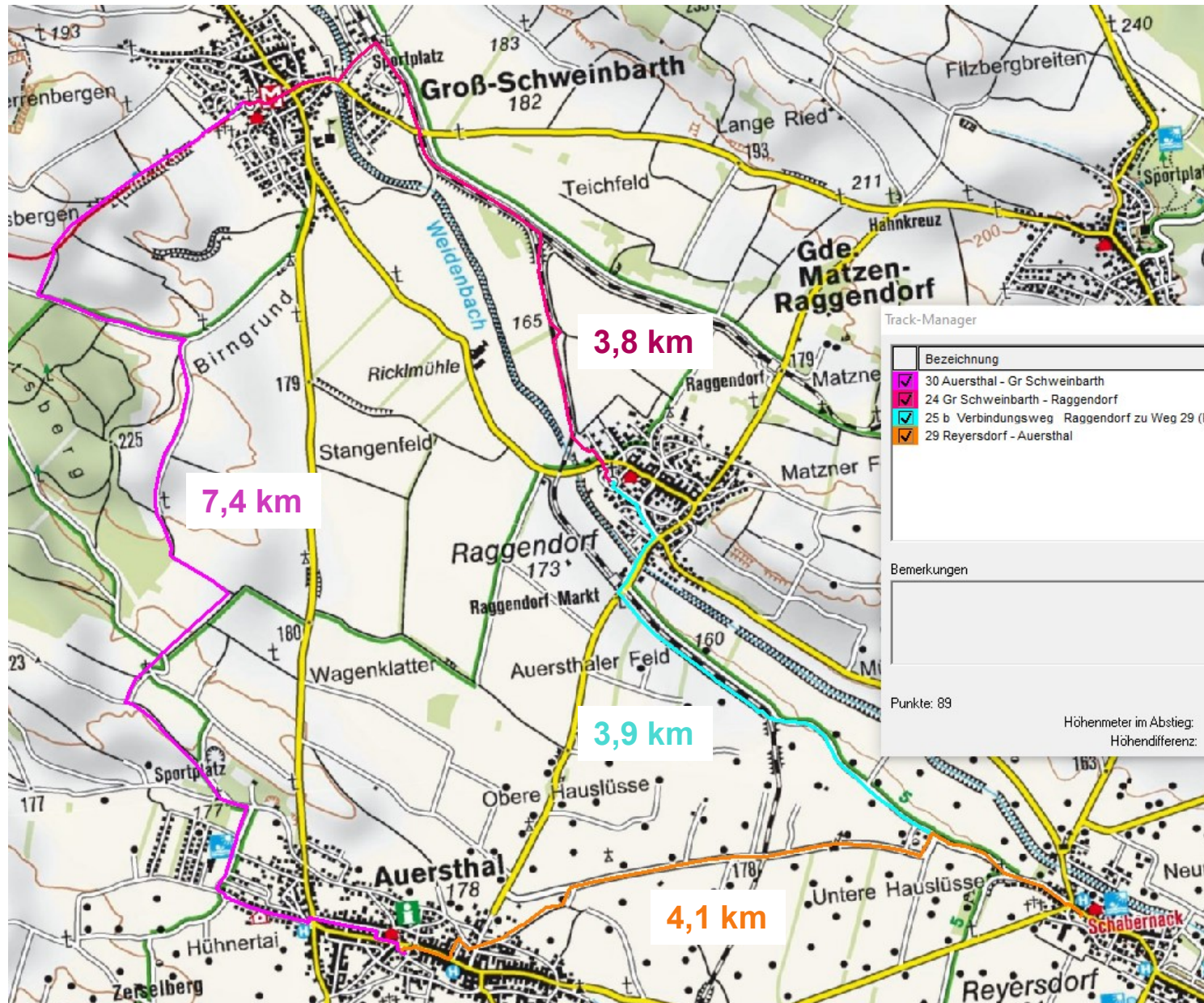




Franziskusweg Weinviertel - Teilstrecke (Etappe 8)

Thema: Ersehnen (Geduld)

Kategorie: 'Mittlere Distanz' 19,2 km / (ohne Reyersdorf = 17,2 km)





Franziskusweg Weinviertel - Teilstrecke (Etappe 8)

Thema: Ersehen (Geduld)

Kategorie: 'Große Distanz': 19,2 km / (ohne Reyersdorf 17,2 km)


Franziskusweg Weinviertel - Planungshilfe

Tipp: (Schnupper)Wandern am Franziskusweg Weinviertel
 (Schnupper)Wandern ist am Franziskusweg Weinviertel überall möglich. Die kürzeste Variante ist von einem Ort zum anderen - und bei Bedarf auch wieder retour -->
 ein entsprechender, erster Frage-Impuls, passend zum Weg - auch für/an Kids - könnte zB. sein:
Was habe ich dabei erlebt?
 Wie gefällt mir der Weg, in der Gegenrichtung begangen?
 Welche Wegrichtung gefällt mir (bzw. zu welcher Tageszeit) besser?
 Welche Besonderheiten habe ich dabei entdeckt (was war in der einen Wegrichtung besser erkennbar/schöner)?

Einstufung + Name der Runde + Orte/Wegstrecke in einer Richtung	km (rd.)	START ab (in alph. Reihenfolge [je Route]):		Anreise		Bewirtung / Gasthaus *)	Einkaufs- möglichkeit *)	Übernachtung *)		
		öffentl.	Pkw / Parkmöglichkeit	Hotel/Gasthof	Privatzimm					
Route-Nr.:	Orts- Nr.:	Start-Ort, zB.	zum /	am Start-Ort	bezogen auf den S t a r t - O r t					
'Mittlere' 3 - Ersehen (Geduld)										
Auersthal - Groß-Schweinbarth	7,4	30	28	Auersthal	Bus	Ja / zB: Kirche, GH, Ortszentrum, Quartier	Gasthaus, Cafe	ja ab 10/2021	Hotel-Gh Sommer	ja
Groß-Schweinbarth - Raggendorf	3,8	24	23	Gr. Schweinbarth	Bus	Ja / zB: Kirche, GH, Ortszentrum, Quartier	Heuriger	ja	---	ja
Raggendorf - Reyersdorf	3,9	25b + tw. 29	24	Raggendorf	Bus	Ja / zB: Kirche, Ortszentrum	Gasthaus	---	Gh Polansky	---
Reyersdorf - Auersthal	4,1	29	27	Schönkirchen-Reyersdorf	Bus	Ja / zB: Kirche, GH, Konditorei	Gasthaus, Konditorei	ja	---	ja
	19,2			23 Gr. Schweinbarth						
	verkürzt									
	17,2									
				--> ohne Schönkirchen-Reyersdorf (Ort)						

* in den Orten: Buschenschänke lokal + saisonal

Hinweise: Jeweils aktuelle Details zu v.a. Nächtigungsplanung, Gasthäusern ... siehe bitte die jeweilige Homepage und Direktkontakt, oder über **Weinviertel Tourismus GmbH**
www.weinviertel.at/a-franziskusweg-weinviertel oder www.weinviertel.at/kontakt 0043 2552 3515
 Für eine umweltfreundliche Anreise mit öffentlichen Verkehrsmitteln empfehlen wir die Beachtung des jeweils aktuellen VOR Fahrplanes: www.vor.at/fahrplan

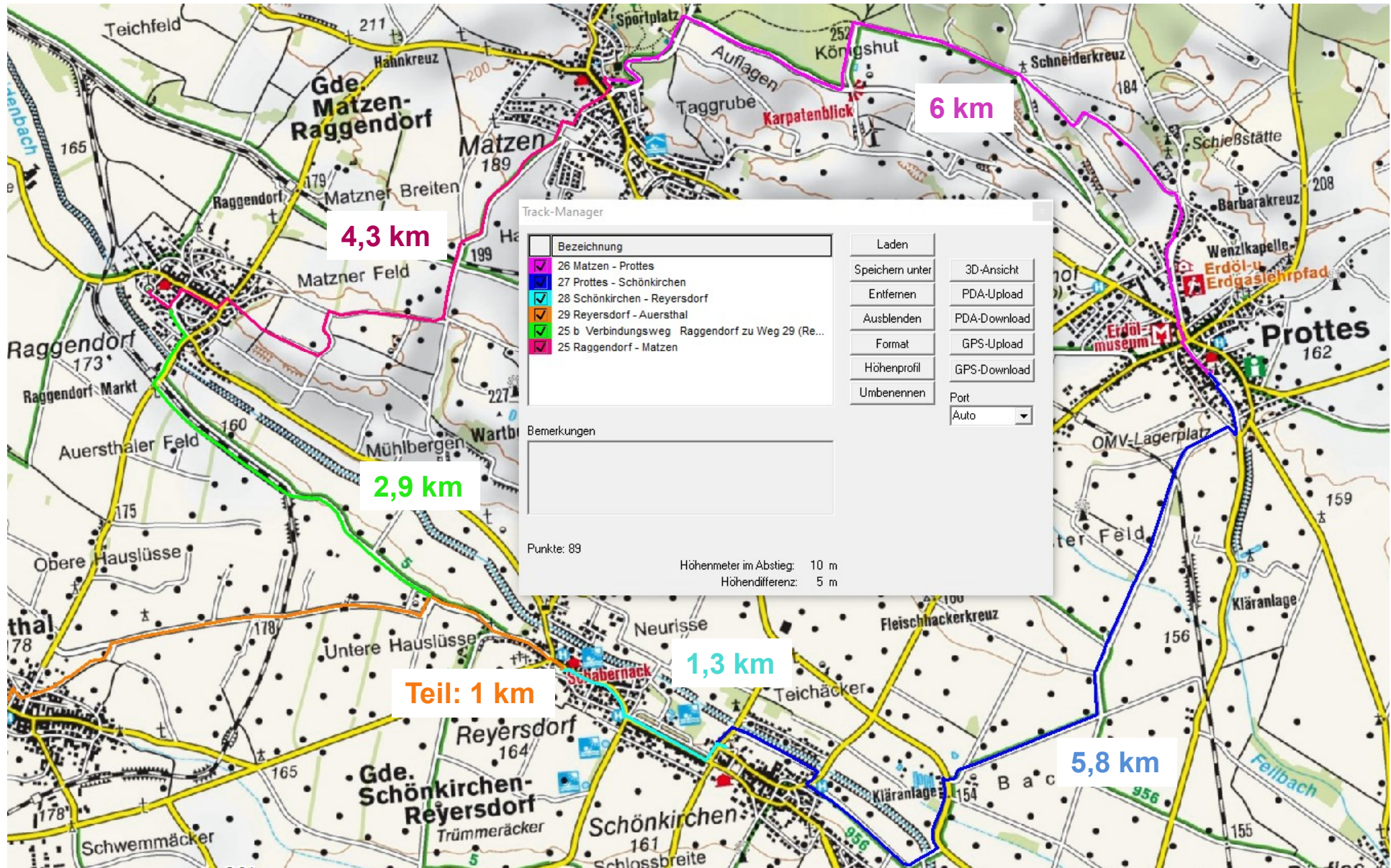




Franziskusweg Weinviertel - Teilstrecke 9

Thema: **Empfangen**

Kategorie: 'Mittlere Distanz': 21,3 km





Franziskusweg Weinviertel - Teilstrecke (Etappe 3)

Thema: Empfangen

Kategorie: 'Mittlere Distanz': 21,3 km

Franziskusweg Weinviertel - Planungshilfe

Tipp: (Schnupper)Wandern am Franziskusweg Weinviertel
 (Schnupper)Wandern ist am Franziskusweg Weinviertel überall möglich. Die kürzeste Variante ist von einem Ort zum anderen - und bei Bedarf auch wieder retour -->

ein entsprechender, erster Frage-Impuls, passend zum Weg - auch für/an Kids - könnte zB. sein:
Was habe ich dabei erlebt?
 Wie gefällt mir der Weg, in der Gegenrichtung begangen?
 Welche Wegrichtung gefällt mir (bzw. zu welcher Tageszeit) besser?
 Welche Besonderheiten habe ich dabei entdeckt (was war in der einen Wegrichtung besser erkennbar/schöner)?

Einstufung + Name der Runde + Orte/Wegstrecke in einer Richtung	km (rd.)	START ab		Anreise		Bewirtung / Gasthaus *)	Einkaufsmöglichkeit *)	Übernachtung *)	
		(in alph. Reihenfolge [je Route]):		öffentlich	Pkw / Parkmöglichkeit			Hotel/Gasthof	Privatzimmer
	Route-Nr.:	Orts- Nr.:	Start-Ort, zB.	zum /	am Start-Ort	bezogen auf den Start-Ort			
'Mittlere' 7 - Empfangen									
Matzen - Prottes	6,0	26	25 Matzen	Bus	Ja / zB. Kirche, Ortszentrum	Gasthäuser, Cafe, Bäckerei, Imbiss	ja	---	---
Prottes - Schönkirchen	5,8	27	26 Prottes	Bus	Ja / zB. Kirche, GH, Ortszentrum, Quartier	Gasthaus, Cafe, Bäckerei-Cafe	ja	---	ja
Schönkirchen - Reyersdorf	1,3	28	24 Raggendorf	Bus	Ja / zB. Kirche, Ortszentrum	Gasthaus	---	Gh Polansky	---
Reyersdorf - Raggendorf	3,9	tw. 29 + 25b	27 Schönkirchen-Reyersdorf	Bus	Ja / zB. Kirche, GH, Konditorei	Gasthaus, Konditorei	ja	---	ja
Raggendorf - Matzen	4,3	25							
	21,3					+ in den Orten: Buschenschänke lokal + saisonal			

Hinweise: Jeweils aktuelle Details zu v.a. Nächtigungsplanung, Gasthäusern ... siehe bitte die jeweilige Homepage und Direktkontakt, oder über **Weinviertel Tourismus GmbH**

www.weinviertel.at/a-franziskusweg-weinviertel

oder

www.weinviertel.at/kontakt

0043 2552 3515

Für eine umweltfreundliche Anreise mit öffentlichen Verkehrsmitteln empfehlen wir die Beachtung des jeweils aktuellen VOR Fahrplanes: www.vor.at/fahrplan





Franziskusweg Weinviertel - Teil Marchfeld-Route

Thema: **Güte**

47,1 km (ohne Verbindungsweg bei Raggendorf)

