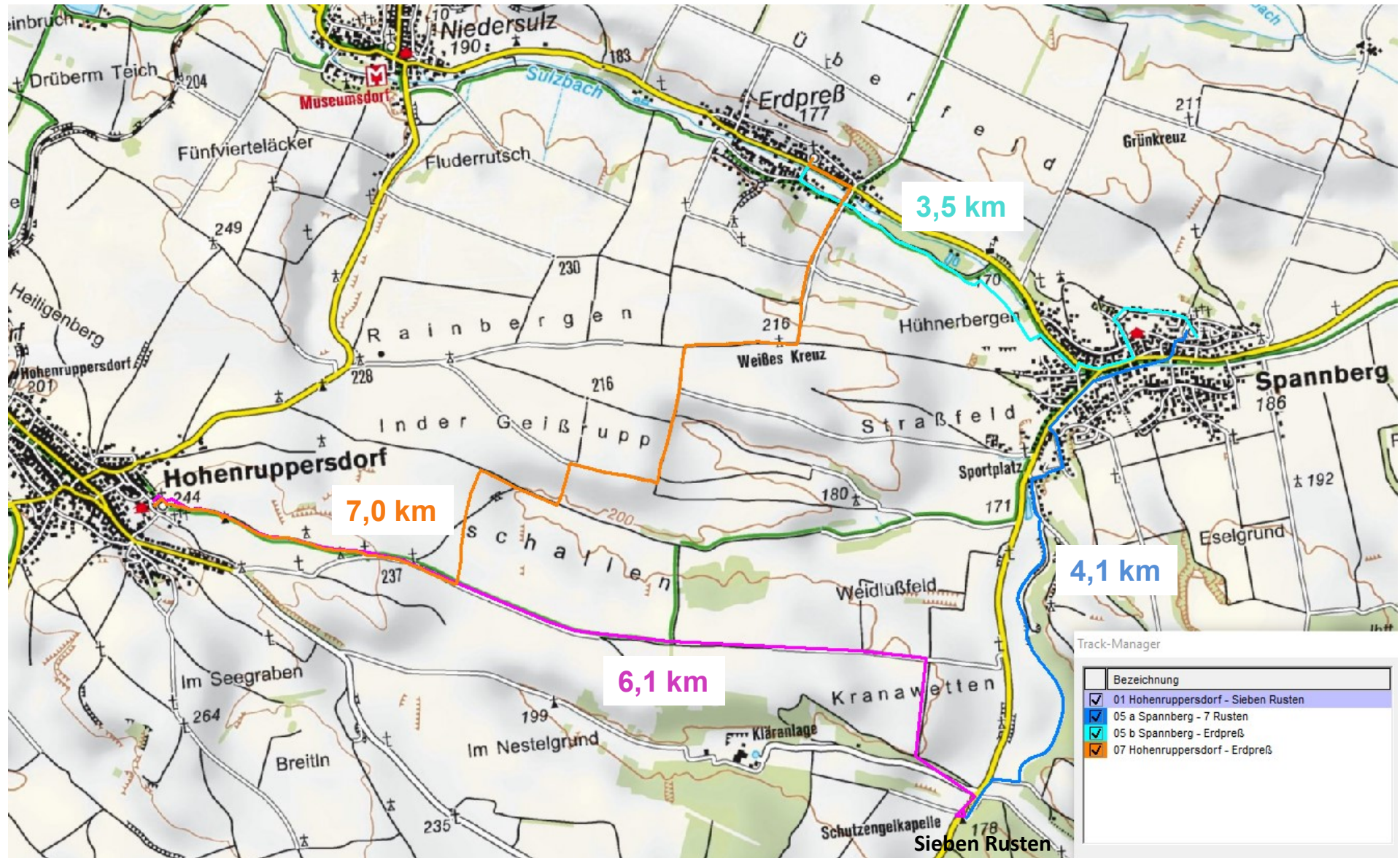




Franziskusweg Weinviertel - Teilstrecke (Etappe 6)

Runde 1 (m) - **Hoffen**

Kategorie: 'Mittlere Distanz' 20,7 km / (ohne Hohenruppersdorf = 16,7 km)





Franziskusweg Weinviertel - Teilstrecke (Etappe 6)

Thema: Hoffen

Kategorie: 'Mittlere Distanz' 20,7 km / (ohne Hohenruppersdorf = 16,7 km)

Franziskusweg Weinviertel - Planungshilfe							
<p>Tipp: (Schnupper)Wandern am Franziskusweg Weinviertel (Schnupper)Wandern ist am Franziskusweg Weinviertel überall möglich. Die kürzeste Variante ist von einem Ort zum anderen - und bei Bedarf auch wieder retour --></p> <p>ein entsprechender, erster Frage-Impuls, passend zum Weg - auch für/an Kids - könnte zB. sein: Was habe ich dabei erlebt? Wie wirkt für mich die Gegenrichtung? Welche Wegrichtung gefällt mir (bzw. zu welcher Tageszeit) besser? Welche Besonderheiten habe ich dabei entdeckt (was war in der einen Wegrichtung besser erkennbar/schöner)?</p>							
* aktuelle Info s. d. Link 'Weinviertel-Stunde'							
Einstufung + Name der Runde + Orte/Wegstrecke in einer Richtung	km (rd.)	START ab (in alph. Reihenfolge [je Route]): Start-Ort	öffentlich	Anreise Pkw / Parkmöglichkeit zum / am Start-Ort	Bewirtung / Gasthaus *)	Einkaufsmöglichkeit *)	Übernachtung *) Hotel/Gasthof Privatzimmer
					bezogen auf den S t a r t - O r t		
'Mittlere' 1 - Hoffen							
Hohenruppersdorf - Sieben Rusten	6,1	Erdpreß, oder	Bus	Ja / zB. nahe Kirche/Ortszentrum	---	---	---
Sieben Rusten - Spannberg	4,1	Hohenruppersdorf, oder	Bus	Ja / zB. Kirche, GH, Ortszentrum, Quartier	Gemeindegasthaus	ja	ja
Spannberg - Erdpreß	3,5	Spannberg	Bus	Ja / zB. Kirche, GH, Ortszentrum, Quartier	Gemeindegasthaus	ja	ja
Erdpreß - Hohenruppersdorf	7	(oder Sieben Rusten)	---	kurzfristig -> (Privat)Nebenstraße	---	---	---
	20,7						
	verkürzt						
	16,7	--> ohne Hohenruppersdorf	siehe oben				
					+ in den Orten: Buschenschänke lokal + saisonal		

Hinweise: Jeweils aktuelle Details zu v.a. Nächtigungsplanung, Gasthäusern ... siehe bitte die jeweilige Homepage und Direktkontakt, oder über **Weinviertel Tourismus GmbH**

www.weinviertel.at/a-franziskusweg-weinviertel

oder

www.weinviertel.at/kontakt

0043 2552 3515

Für eine umweltfreundliche Anreise mit öffentlichen Verkehrsmitteln empfehlen wir die Beachtung des jeweils aktuellen VOR Fahrplanes: www.vor.at/fahrplan

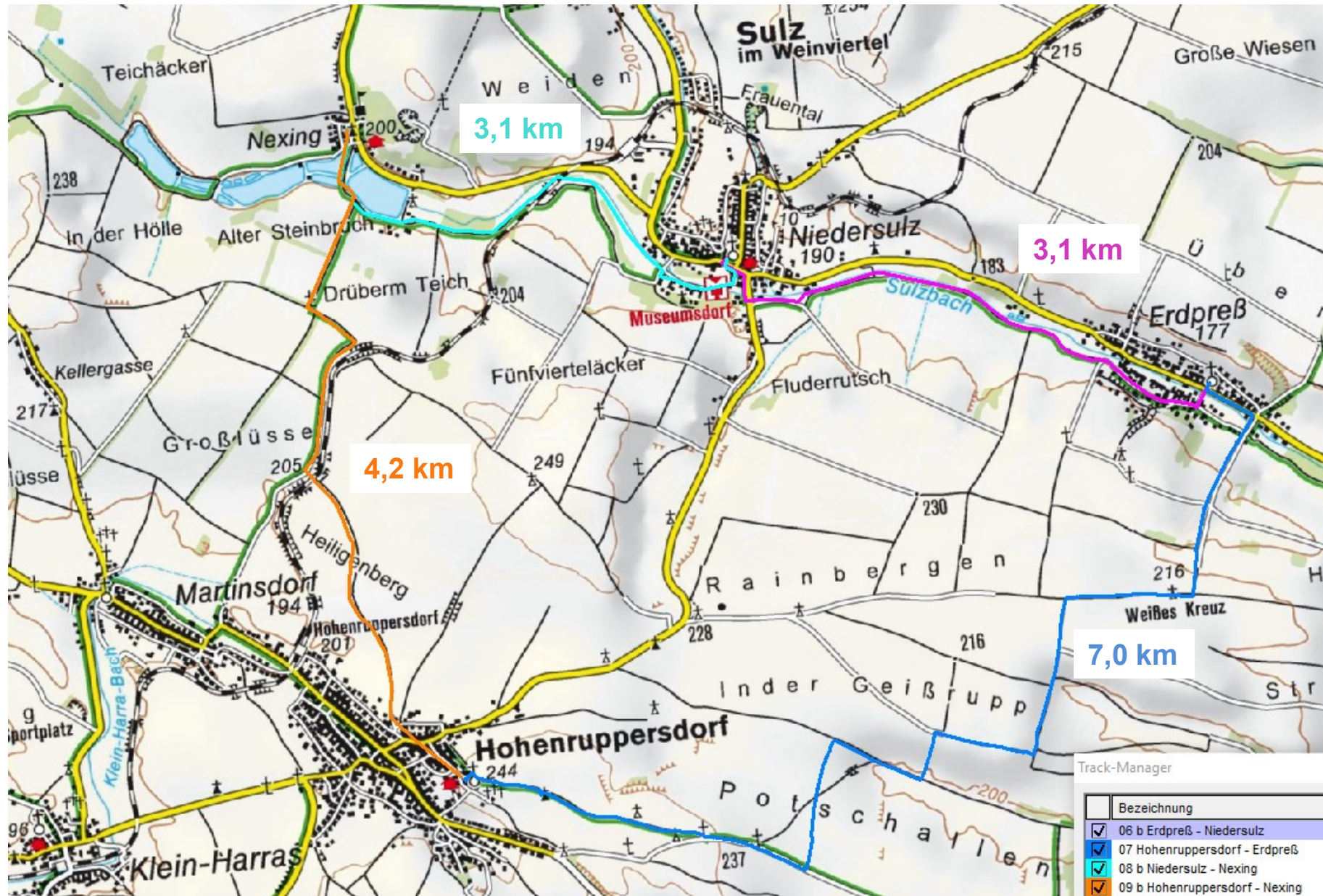




Franziskusweg Weinviertel - Teilstrecke (Etappe 2)

Runde 2 (m) - Lieben

Kategorie: 'Mittlere Distanz': 17,4 km





Franziskusweg Weinviertel - Teilstrecke (Etappe 2)

Thema: **Lieben**

Kategorie: 'Mittlere Distanz': 17,4 km

Franziskusweg Weinviertel - Planungshilfe								
<p> Tipp: (Schnupper)Wandern am Franziskusweg Weinviertel (Schnupper)Wandern ist am Franziskusweg Weinviertel überall möglich. Die kürzeste Variante ist von einem Ort zum anderen - und bei Bedarf auch wieder retour --></p> <p>ein entsprechender, erster Frage-Impuls, passend zum Weg - auch für/an Kids - könnte zB. sein: Was habe ich dabei erlebt? Wie wirkt für mich die Gegenrichtung? Welche Wegrichtung gefällt mir (bzw. zu welcher Tageszeit) besser? Welche Besonderheiten habe ich dabei entdeckt (was war in der einen Wegrichtung besser erkennbar/schöner)?</p>								
*) aktuelle Info s. d. Link 'Weinviertel-Stunde'								
Einstufung + Name der Runde + Orte/Wegstrecke in einer Richtung	km (rd.)	START ab (in alph. Reihenfolge [je Route]): Start-Ort	Anreise		Bewirtung / Gasthaus *)	Einkaufsmöglichkeit *)	Übernachtung *)	
			öffentlich	Pkw / Parkmöglichkeit			Hotel/Gasthof	Privatzimmer
			zum / am Start-Ort		bezogen auf den Start-Ort			
'Mittlere' 2 - Lieben								
Hohenruppersdorf - Erdpreß	7	Erdpreß, oder	Bus	Ja / zB. nahe Kirche/Ortszentrum	---	---	---	---
Erdpreß - Niedersulz	3,1	Hohenruppersdorf, oder	Bus	Ja / zB. Kirche, GH, Ortszentrum, Quartier	Gemeindegasthaus	ja	---	ja
Niedersulz - Nexing	3,1	Nexing, oder	---	beim Gasthaus	Gasthaus (Teich-Saison)	---	---	ja
Nexing - Hohenruppersdorf	4,2	Niedersulz	Bus	Ja / zB. Kirche, GH	Gasthaus (im Museum), Cafe	ja	---	---
	17,4				+ in den Orten: Buschenschänke lokal + saisonal			

Hinweise: Jeweils aktuelle Details zu v.a. Nächtigungsplanung, Gasthäusern ... siehe bitte die jeweilige Homepage und Direktkontakt, oder über **Weinviertel Tourismus GmbH**

www.weinviertel.at/a-franziskusweg-weinviertel

oder

www.weinviertel.at/kontakt

0043 2552 3515

Für eine umweltfreundliche Anreise mit öffentlichen Verkehrsmitteln empfehlen wir die Beachtung des jeweils aktuellen VOR Fahrplanes: www.vor.at/fahrplan

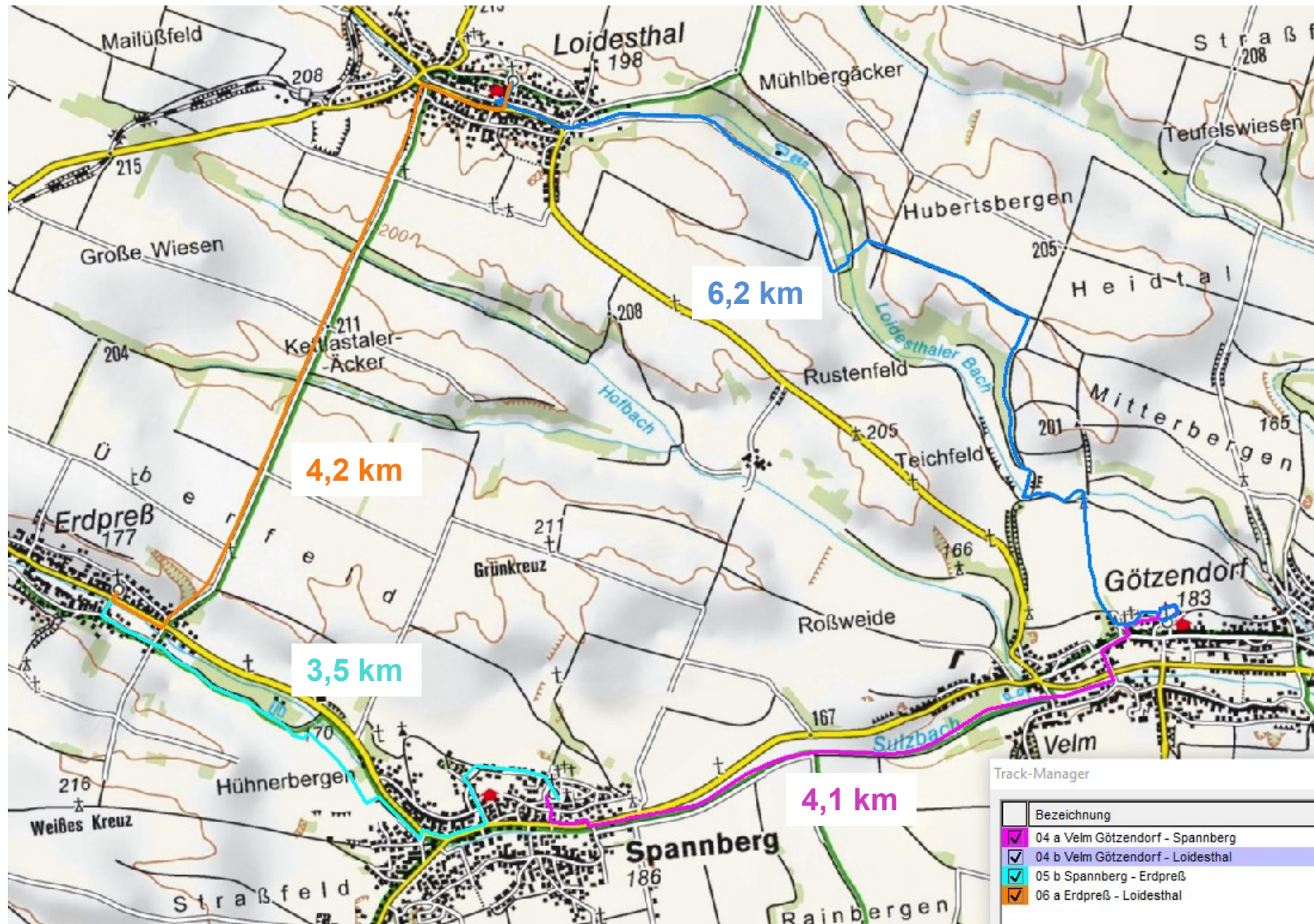




Franziskusweg Weinviertel - Teilstrecke (Etappe 4)

Runde 3 (m) - **Erwarten (Vertrauen)**

Kategorie: 'Mittlere Distanz': 18 km





Franziskusweg Weinviertel - Teilstrecke (Etappe 4)

Thema: Erwarten (Vertrauen)

Kategorie: 'Mittlere Distanz': 18 km

Franziskusweg Weinviertel - Planungshilfe								
<p>Tipp: (Schnupper)Wandern am Franziskusweg Weinviertel (Schnupper)Wandern ist am Franziskusweg Weinviertel überall möglich. Die kürzeste Variante ist von einem Ort zum anderen - und bei Bedarf auch wieder retour --></p> <p>ein entsprechender, erster Frage-Impuls, passend zum Weg - auch für/an Kids - könnte zB. sein: Was habe ich dabei erlebt? Wie wirkt für mich die Gegenrichtung? Welche Wegrichtung gefällt mir (bzw. zu welcher Tageszeit) besser? Welche Besonderheiten habe ich dabei entdeckt (was war in der einen Wegrichtung besser erkennbar/schöner)?</p>								
*) aktuelle Info s. d. Link 'Weinviertel-Stunde'								
Einstufung + Name der Runde + Orte/Wegstrecke in einer Richtung	km (rd.)	START ab (in alph. Reihenfolge [je Route]): Start-Ort	Anreise öffentlich Pkw / Parkmöglichkeit zum / am Start-Ort		Bewirtung / Gasthaus *)	Einkaufsmöglichkeit *)	Übernachtung *) Hotel/Gasthof Privatzimmer	
					bezogen auf den Start-Ort			
'Mittlere' 3 - Erwarten (Vertrauen)								
Velm Götzendorf - Loidesthal	6,2	Erdpreß, oder	Bus	Ja / zB. nahe Kirche/Ortszentrum	---	---	---	---
Loidesthal - Erdpreß	4,2	Loidesthal, oder	Bus	Ja / zB. Kirche, GH, Ortszentrum, Quartier	---	---	Gh Kraft	---
Erdpreß - Spannberg	3,5	Spannberg, oder	Bus	Ja / zB. Kirche, GH, Ortszentrum, Quartier	Gemeindegasthaus	ja	---	ja
Spannberg - Velm Götzendorf	4,1	Velm Götzendorf	Bus	Ja / zB. Kirche, GH, Ortszentrum	Gasthaus	ja	---	---
	18							
					+ in den Orten: Buschenschänke lokal + saisonal			

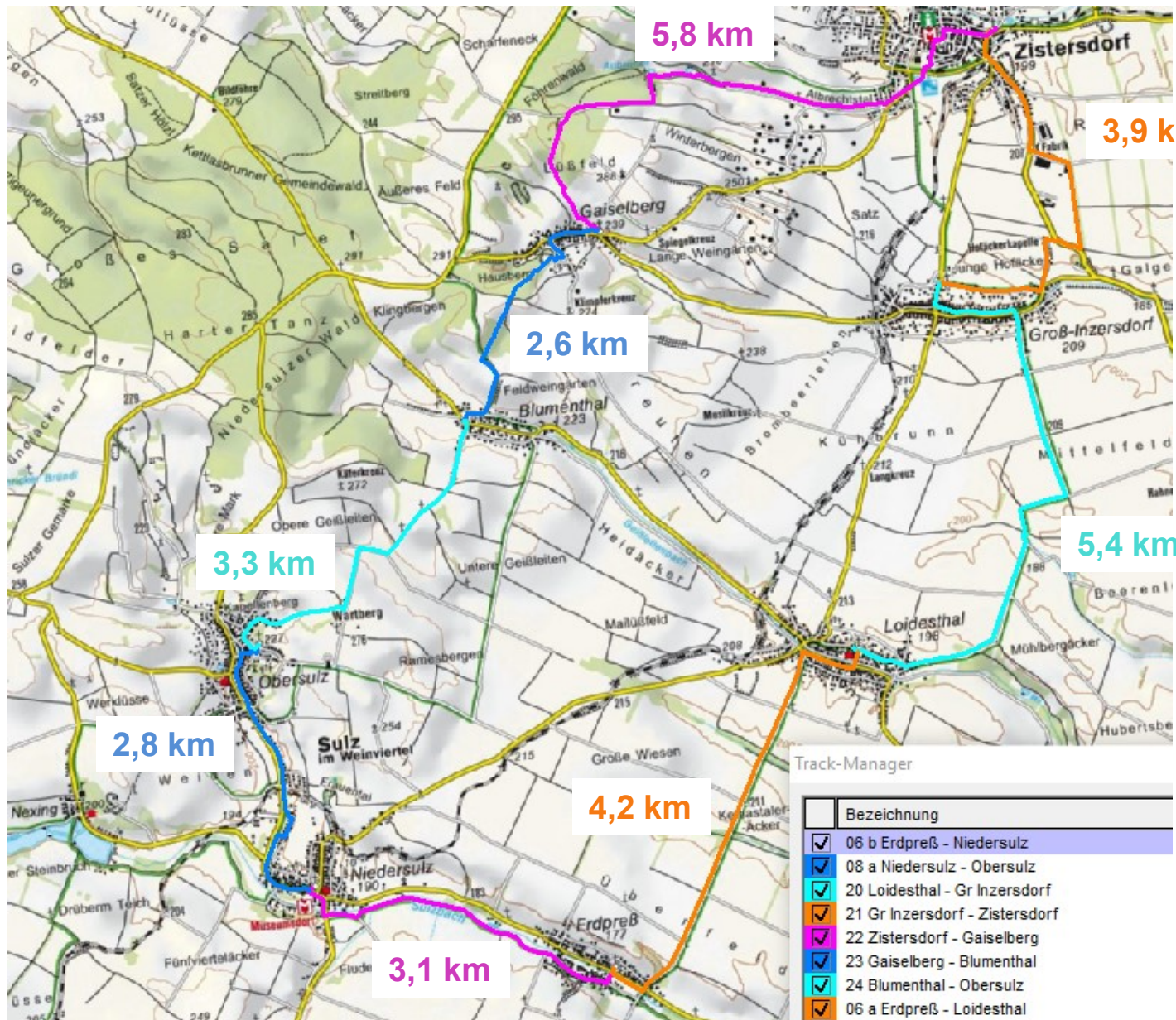




Franziskusweg Weinviertel - Teilstrecke (Etappe 3)

Runde 1 (groß) - **Erstreben**

Kategorie: 'Große Distanz': 31,1 km





Franziskusweg Weinviertel - Teilstrecke (Etappe 3)

Thema: Erstreben

Kategorie: 'Große Distanz': 31,1 km

Franziskusweg Weinviertel - Planungshilfe								
<p>Tipp: (Schnupper)Wandern am Franziskusweg Weinviertel (Schnupper)Wandern ist am Franziskusweg Weinviertel überall möglich. Die kürzeste Variante ist von einem Ort zum anderen - und bei Bedarf auch wieder retour --></p> <p>ein entsprechender, erster Frage-Impuls, passend zum Weg - auch für/an Kids - könnte zB. sein: Was habe ich dabei erlebt? Wie wirkt für mich die Gegenrichtung? Welche Wegrichtung gefällt mir (bzw. zu welcher Tageszeit) besser? Welche Besonderheiten habe ich dabei entdeckt (was war in der einen Wegrichtung besser erkennbar/schöner)?</p>								
*) aktuelle info s. d. Link 'Weinviertel-Stunde'								
Einstufung + Name der Runde + Orte/Wegstrecke in einer Richtung	km (rd.)	START ab (in alph. Reihenfolge [je Route]): Start-Ort	Anreise		Bewirtung / Gasthaus *)	Einkaufsmöglichkeit *)	Übernachtung *)	
			öffentlich	Pkw / Parkmöglichkeit			Hotel/Gasthof	Privatzimmer
			zum / am Start-Ort		bezogen auf den Start-Ort			
'Große' 1 - Erstreben								
Zistersdorf - Gaiselberg	5,8	Blumenthal, oder	Bus	Ja / zB. Kirche, Feuerwehr	Gasthaus am Wochenende	---	---	---
Gaiselberg - Blumenthal	2,6	Erdpreß, oder	Bus	Ja / zB. nahe Kirche/Ortszentrum	---	---	---	---
Blumenthal - Obersulz	3,3	Gaiselberg, oder	Bus	Ja / zB. nahe Kirche/Ortszentrum	---	---	---	---
Obersulz - Niedersulz	2,8	Gr. Inzersdorf, oder	Bus	Ja / zB. Kirche, Ortszentrum	Georgikeller (Fr-So)	---	---	---
Niedersulz - Erdpreß	3,1	Loidesthal, oder	Bus	Ja / zB. Kirche, GH, Ortszentrum, Quartier	---	---	Gh Kraft	---
Erdpreß - Loidesthal	4,2	Niedersulz, oder	Bus	Ja / zB. Kirche, GH	Gasthaus (im Museum), Cafe	ja	---	---
Loidesthal - Groß Inzersdorf	5,4	Obersulz, oder	Bus	Ja / zB. Kirche, Ortszentrum	ja	ja	---	ja
Groß Inzersdorf - Zistersdorf	3,9	Zistersdorf	Bus	Ja / zB. Kirche, GH, Ortszentrum, Quartier	Gasthäuser ... u. Cafe	ja + Apotheke	Hotel EIDu, Pens. Schramm (Stadtcafe)	ja
	31,1							
+ in den Orten: Buschenschänke lokal + saisonal								

Hinweise: Jeweils aktuelle Details zu v.a. Nächtigungsplanung, Gasthäusern ... siehe bitte die jeweilige Homepage und Direktkontakt, oder über **Weinviertel Tourismus GmbH**

www.weinviertel.at/a-franziskusweg-weinviertel

oder

ww.weinviertel.at/kontakt

0043 2552 3515

Für eine umweltfreundliche Anreise mit öffentlichen Verkehrsmitteln empfehlen wir die Beachtung des jeweils aktuellen VOR Fahrplanes: www.vor.at/fahrplan

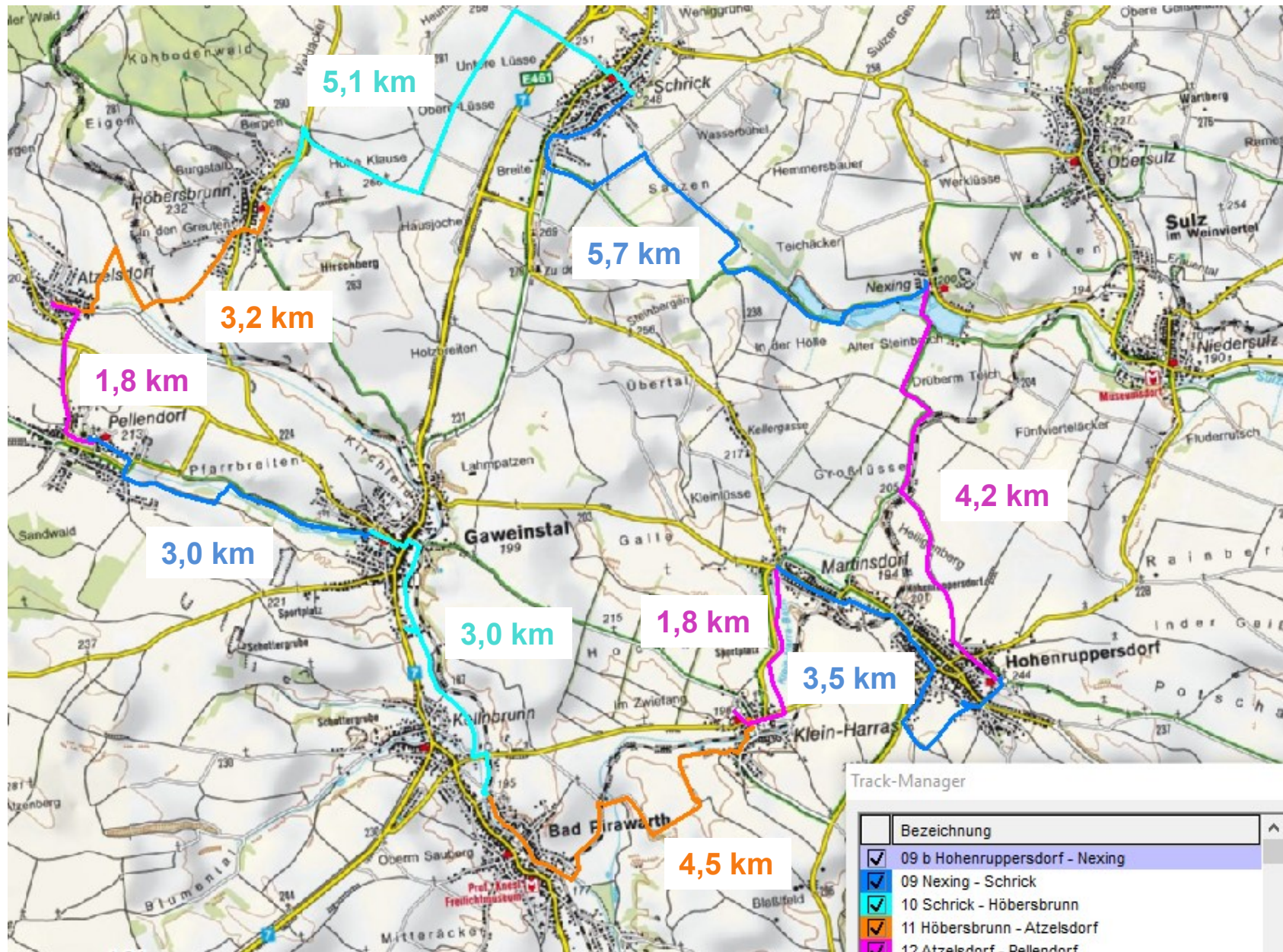




Franziskusweg Weinviertel - Teilstrecke (Etappe 1)

Runde 2 (groß) - **Glauben**

Kategorie: 'Große Distanz': 35,8 km





Franziskusweg Weinviertel - Teilstrecke (Etappe 1)

Thema: Glauben

Kategorie: 'Große Distanz': 35,8 km

Franziskusweg Weinviertel - Planungshilfe								
<p>Tipp: (Schnupper)Wandern am Franziskusweg Weinviertel (Schnupper)Wandern ist am Franziskusweg Weinviertel überall möglich. Die kürzeste Variante ist von einem Ort zum anderen - und bei Bedarf auch wieder retour --></p> <p>ein entsprechender, erster Frage-Impuls, passend zum Weg - auch für/an Kids - könnte zB. sein: Was habe ich dabei erlebt? Wie wirkt für mich die Gegenrichtung? Welche Wegrichtung gefällt mir (bzw. zu welcher Tageszeit) besser? Welche Besonderheiten habe ich dabei entdeckt (was war in der einen Wegrichtung besser erkennbar/schöner)?</p>								
*) aktuelle Info s. d. Link 'Weinviertel-Stunde'								
Einstufung + Name der Runde + Orte/Wegstrecke in einer Richtung	km (rd.)	START ab (in alph. Reihenfolge [je Route]): Start-Ort	Anreise		Bewirtung / Gasthaus *)	Einkaufsmöglichkeit *)	Übernachtung *)	
			öffentlich	Pkw / Parkmöglichkeit			Hotel/Gasthof	Privatzimmer
			zum / am Start-Ort		bezogen auf den Start-Ort			
					+ in den Orten: Buschenschänke lokal + saisonal			
'Große' 2 - Glauben								
Hohenruppersdorf - Martinsdorf	3,5	Atzelsdorf, oder	Bus	Ja / zB. Kirche, Ortszentrum	---	---	---	---
Martinsdorf - Klein Harras	1,8	Bad Pirawarth, oder	Bus, Bahn	Ja / zB. Kirche, GH, Ortszentrum, Quartier	Gasthaus, Cafe	ja	Gh Novakovic	ja
Klein Harras - Bad Pirawarth	4,5	Gaweinstal, oder	Bus	Ja / zB. Kirche, GH, Ortszentrum, Quartier	Gasthäuser	ja + Apotheke	Gh Klapka	ja
Bad Pirawarth / Kollnbrunn - Gaweinstal	3	Höbersbrunn, oder	Bus	Ja / zB. Kirche, Ortszentrum	Cafe	Cafe	---	---
Gaweinstal - Pellendorf	3	Hohenruppersdorf, oder	Bus	Ja / zB. Kirche, GH, Ortszentrum, Quartier	Gemeindegasthaus	ja	---	ja
Pellendorf - Atzelsdorf	1,8	Kl. Harras, oder	Bus	Ja / zB. Kirche, Ortszentrum	---	---	---	ja
Atzelsdorf - Höbersbrunn	3,2	Kollnbrunn, oder	Bus	Ja / zB. Ortszentrum, Quartier	---	tw. Bauernladen	---	ja
Höbersbrunn - Schrick	5,1	Martinsdorf, oder	Bus	Ja / zB. Kirche, Ortszentrum, Quartier	---	---	---	ja
Schrick - Nexing	5,7	Nexing, oder	Bus	Ja / zB. Kirche, GH	Gasthaus (im Museum), Cafe	ja	---	---
Nexing - Hohenruppersdorf	4,2	Pellendorf, oder	Bus	Ja / zB. Kirche, Ortszentrum	---	---	---	---
	35,8	Schrick	Bus	Ja / zB. Kirche, Ortszentrum	Gasthäuser	ja	---	---
					+ in den Orten: Buschenschänke lokal + saisonal			

Hinweise: Jeweils aktuelle Details zu v.a. Nächtigungsplanung, Gasthäusern ... siehe bitte die jeweilige Homepage und Direktkontakt, oder über **Weinviertel Tourismus GmbH**

www.weinviertel.at/a-franziskusweg-weinviertel

oder

www.weinviertel.at/kontakt

0043 2552 3515

Für eine umweltfreundliche Anreise mit öffentlichen Verkehrsmitteln empfehlen wir die Beachtung des jeweils aktuellen VOR Fahrplanes: www.vor.at/fahrplan





Franziskusweg Weinviertel - Teil Weinv. Hügelland-Route

Thema: **Gnade**

92,1 km (ohne Verbindungswege)

