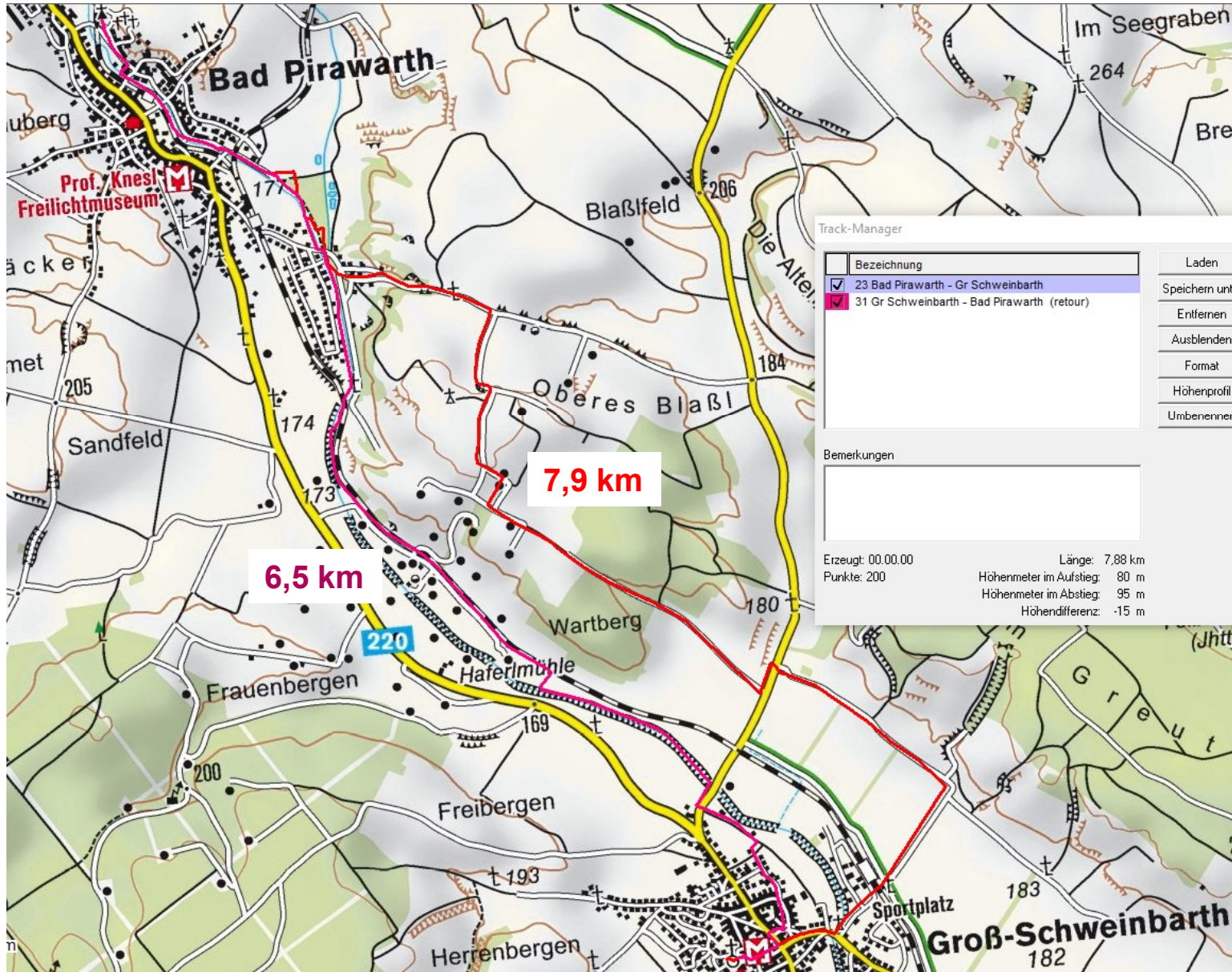




# Franziskusweg Weinviertel - Teilstrecke (Etappe 7)

Thema: **Verkosten**

Kategorie: 'Mittlere Distanz' 14,4 km





# Franziskusweg Weinviertel - Teilstrecke (Etappe 7)

Thema: **Verkosten**

Kategorie: 'Mittlere Distanz' 14,4 km

## Franziskusweg Weinviertel - Planungshilfe

<p><b>Tipp: (Schnupper)Wandern am Franziskusweg Weinviertel</b>          (Schnupper)Wandern ist am Franziskusweg Weinviertel überall möglich. Die kürzeste Variante ist von einem Ort zum anderen - und bei Bedarf auch wieder retour --&gt;</p> <p>ein entsprechender, erster Frage-Impuls, passend zum Weg - auch für/an Kids - könnte zB. sein:  <b>Was habe ich dabei erlebt?</b>          Wie gefällt mir der Weg, in der Gegenrichtung begangen?          Welche Wegrichtung gefällt mir (bzw. zu welcher Tageszeit) besser?          Welche Besonderheiten habe ich dabei entdeckt (was war in der einen Wegrichtung besser erkennbar/schöner)?</p>										
Einstufung + Name der Runde + Orte/Wegstrecke in einer Richtung	km (rd.)	START ab (in alph. Reihenfolge [je Route]):		Anreise		Bewirtung / Gasthaus *)	Einkaufs- möglichkeit *)	Übernachtung *)		
		öffentl.	Pkw / Parkmöglichkeit	Hotel	Gasthof			Privatzim		
		Route-Nr.:	Orts- Nr.:	Start-Ort, zB.	zum / am Start-Ort	bezogen auf den Start-Ort				
'Mittlere' 1 - Verkosten										
Bad Pirawarth - Groß-Schweinbarth	7,9	23	1	Bad Pirawarth	Bus	Ja / zB. Kirche, GH, Ortszentrum, Quartier	Gasthaus, Cafe	ja	Gh Novakovic, Kurhotel	ja
Groß-Schweinbarth - Bad Pirawarth	6,5	31	23	Gr. Schweinbarth	Bus	Ja / zB. Kirche, GH, Ortszentrum, Quartier	Heuriger	ja	---	ja
	<b>14,4</b>						+ in den Orten: Buschenschänke lokal + saisonal			

Anm: **Siehe jedenfalls bitte den aktuellen VOR Plan!**

**Hinweise:** Jeweils aktuelle Details zu v.a. Nächtigungsplanung, Gasthäusern ... siehe bitte die jeweilige Homepage und Direktkontakt, oder über **Weinviertel Tourismus GmbH**

[www.weinviertel.at/a-franziskusweg-weinviertel](http://www.weinviertel.at/a-franziskusweg-weinviertel)

oder

[ww.weinviertel.at/kontakt](http://ww.weinviertel.at/kontakt)

0043 2552 3515

Für eine umweltfreundliche Anreise mit öffentlichen Verkehrsmitteln empfehlen wir die Beachtung des jeweils aktuellen VOR Fahrplanes: [www.vor.at/fahrplan](http://www.vor.at/fahrplan)

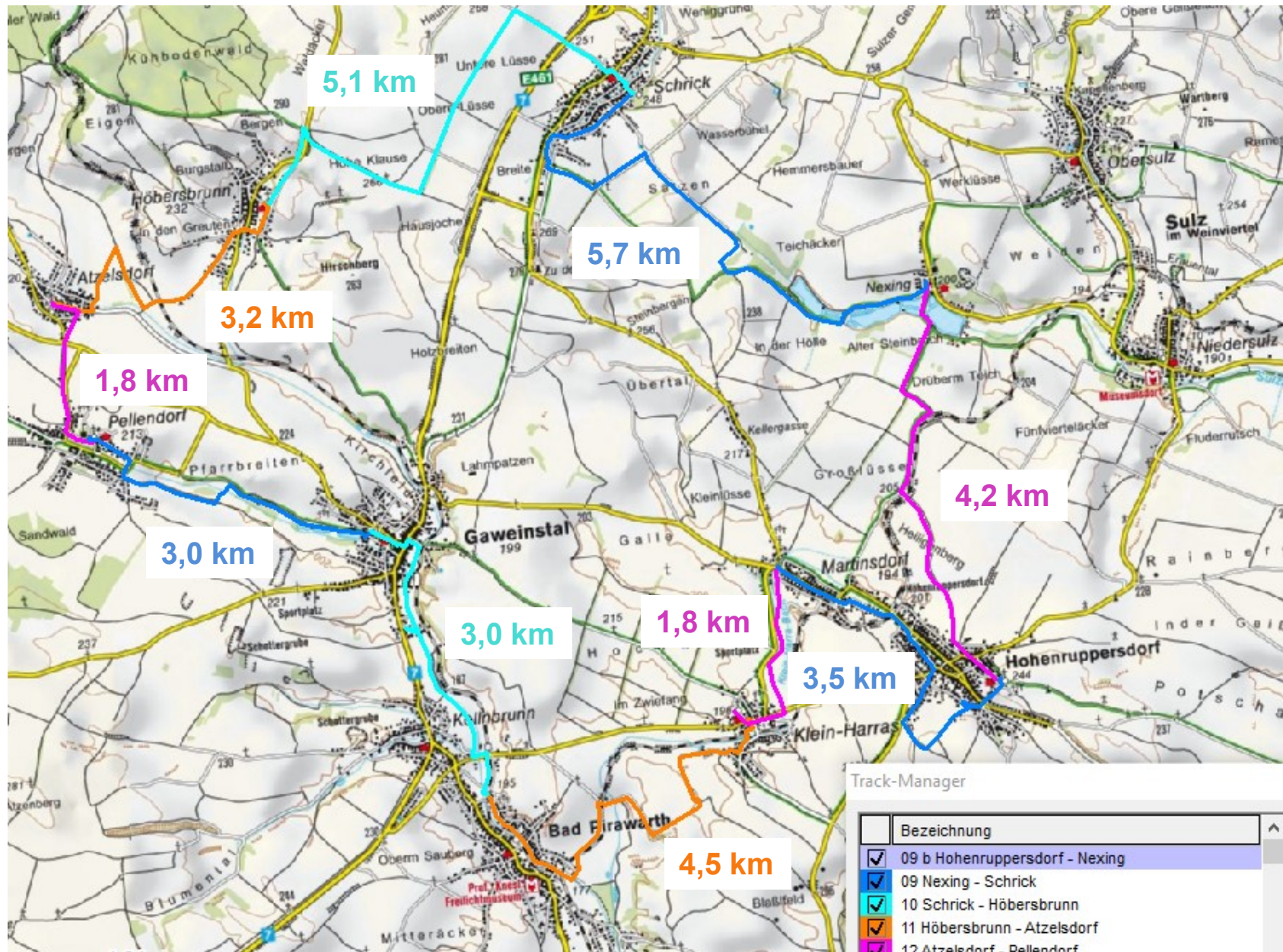




# Franziskusweg Weinviertel - Teilstrecke (Etappe 1)

Runde 2 (groß) - **Glauben**

Kategorie: 'Große Distanz': 35,8 km





# Franziskusweg Weinviertel - Teilstrecke (Etappe 1)

## Thema: Glauben

Kategorie: 'Große Distanz': 35,8 km

Franziskusweg Weinviertel - Planungshilfe								
<p><b>Tipp: (Schnupper)Wandern am Franziskusweg Weinviertel</b>            (Schnupper)Wandern ist am Franziskusweg Weinviertel überall möglich. Die kürzeste Variante ist von einem Ort zum anderen - und bei Bedarf auch wieder retour --&gt;</p> <p>ein entsprechender, erster Frage-Impuls, passend zum Weg - auch für/an Kids - könnte zB. sein:  <b>Was habe ich dabei erlebt?</b>  <b>Wie wirkt für mich die Gegenrichtung?</b>  <b>Welche Wegrichtung gefällt mir (bzw. zu welcher Tageszeit) besser?</b>  <b>Welche Besonderheiten habe ich dabei entdeckt (was war in der einen Wegrichtung besser erkennbar/schöner)?</b></p>								
*) aktuelle Info s. d. Link 'Weinviertel-Stunde'								
Einstufung + Name der Runde + Orte/Wegstrecke in einer Richtung	km (rd.)	START ab	Anreise		Bewirtung / Gasthaus *)	Einkaufsmöglichkeit *)	Übernachtung *)	
		(in alph. Reihenfolge [je Route]):	öffentlich	Pkw / Parkmöglichkeit			Hotel/Gasthof	Privatzimmer
		Start-Ort	zum / am Start-Ort		bezogen auf den S t a r t - O r t			
					+ in den Orten: Buschenschänke lokal + saisonal			
<b>'Große' 2 - Glauben</b>								
Hohenruppersdorf - Martinsdorf	3,5	Atzelsdorf, oder	Bus	Ja / zB. Kirche, Ortszentrum	---	---	---	---
Martinsdorf - Klein Harras	1,8	Bad Pirawarth, oder	Bus, Bahn	Ja / zB. Kirche, GH, Ortszentrum, Quartier	Gasthaus, Cafe	ja	Gh Novakovic	ja
Klein Harras - Bad Pirawarth	4,5	Gaweinstal, oder	Bus	Ja / zB. Kirche, GH, Ortszentrum, Quartier	Gasthäuser	ja + Apotheke	Gh Klapka	ja
Bad Pirawarth / Kollnbrunn - Gaweinstal	3	Höbersbrunn, oder	Bus	Ja / zB. Kirche, Ortszentrum	Cafe	Cafe	---	---
Gaweinstal - Pellendorf	3	Hohenruppersdorf, oder	Bus	Ja / zB. Kirche, GH, Ortszentrum, Quartier	Gemeindegasthaus	ja	---	ja
Pellendorf - Atzelsdorf	1,8	Kl. Harras, oder	Bus	Ja / zB. Kirche, Ortszentrum	---	---	---	ja
Atzelsdorf - Höbersbrunn	3,2	Kollnbrunn, oder	Bus	Ja / zB. Ortszentrum, Quartier	---	tw. Bauernladen	---	ja
Höbersbrunn - Schrick	5,1	Martinsdorf, oder	Bus	Ja / zB. Kirche, Ortszentrum, Quartier	---	---	---	ja
Schrick - Nexing	5,7	Nexing, oder	Bus	Ja / zB. Kirche, GH	Gasthaus (im Museum), Cafe	ja	---	---
Nexing - Hohenruppersdorf	4,2	Pellendorf, oder	Bus	Ja / zB. Kirche, Ortszentrum	---	---	---	---
	<b>35,8</b>	Schrick	Bus	Ja / zB. Kirche, Ortszentrum	Gasthäuser	ja	---	---
					+ in den Orten: Buschenschänke lokal + saisonal			

**Hinweise:** Jeweils aktuelle Details zu v.a. Nächtigungsplanung, Gasthäusern ... siehe bitte die jeweilige Homepage und Direktkontakt, oder über **Weinviertel Tourismus GmbH**

[www.weinviertel.at/a-franziskusweg-weinviertel](http://www.weinviertel.at/a-franziskusweg-weinviertel)

oder

[www.weinviertel.at/kontakt](http://www.weinviertel.at/kontakt)

0043 2552 3515

Für eine umweltfreundliche Anreise mit öffentlichen Verkehrsmitteln empfehlen wir die Beachtung des jeweils aktuellen VOR Fahrplanes: [www.vor.at/fahrplan](http://www.vor.at/fahrplan)

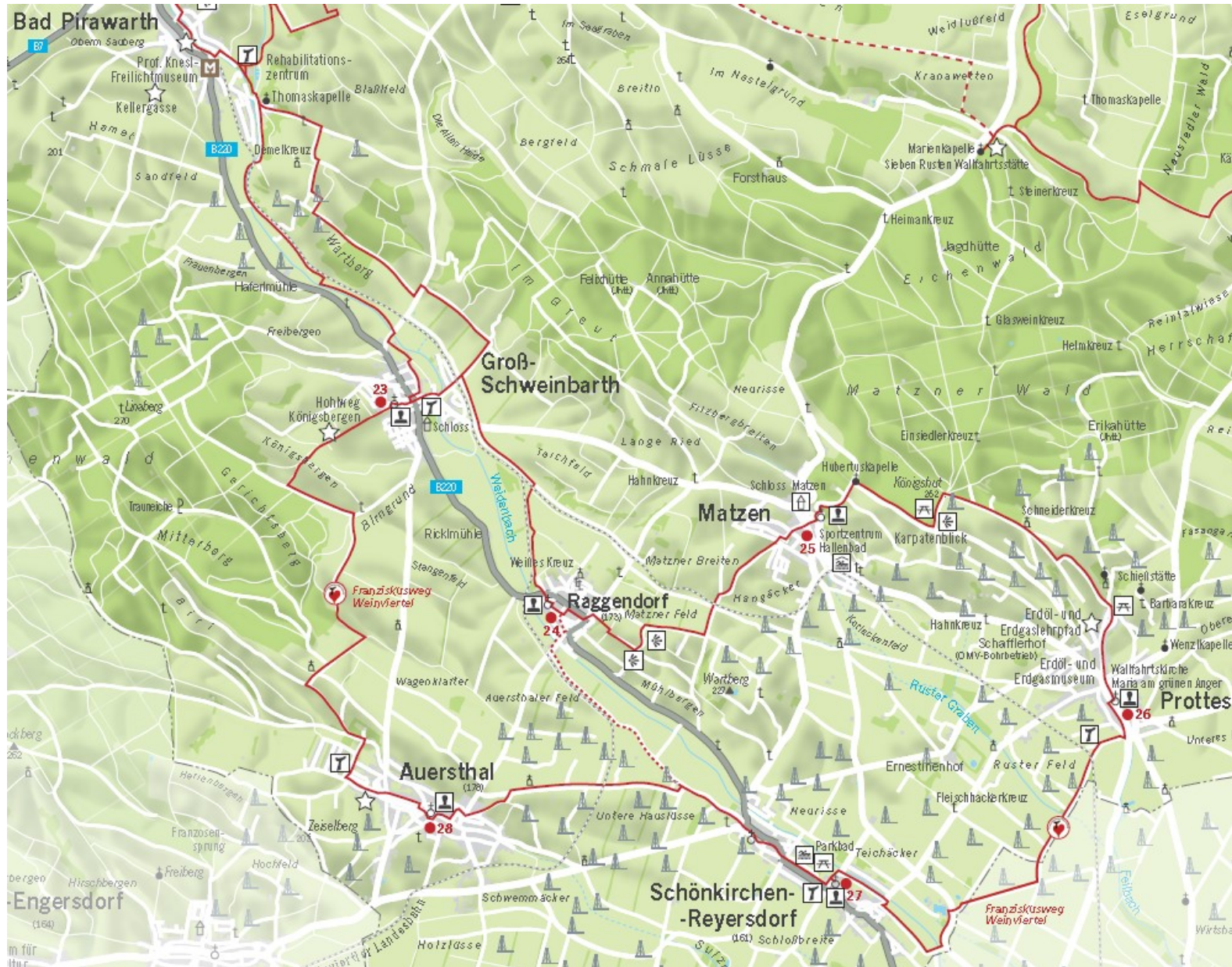




# Franziskusweg Weinviertel - Teil Marchfeld-Route

Thema: **Güte**

47,1 km (ohne Verbindungsweg bei Raggendorf)





# Franziskusweg Weinviertel - Teil Weinv. Hügelland-Route

Thema: **Gnade**

92,1 km (ohne Verbindungswege)

